

Pic Cassini Sources du Tarn



Randonnée n°139257

Une randonnée proposée par lasehehe

Du Mas de la Barque vers le Pic Cassini, en passant par le Col de l'Aigle et les crêtes, jusqu'aux sources du Tarn. Une vue sublime sur le Mont Lozère et la vallée. Descente le long du Tarn avec ses magnifiques gours et retour au Mas de la Barque par le chemin de Bellecoste.

Durée :	5h40	Difficulté :	Moyenne
Distance :	16.46km	Retour point de départ :	Oui
Dénivelé positif :	349m	Activité :	A pied
Dénivelé négatif :	348m	Régions :	Cévennes, Massif central, Mont Lozère
Point haut :	1670m	Commune :	Le Pont-de-Montvert (48220)
Point bas :	1350m		

Description

Départ du Mas de la Barque.

(D) Prendre le chemin en direction du Pic Cassini, qui croise une ligne de téléski et s'oriente au Nord-Ouest.

(1) Après une quinzaine de minutes, prendre le chemin à droite. Poursuivre sur ce chemin qui vire rapidement sur la gauche et monte en dénivelé régulier. Croiser à nouveau une ligne de téléski puis virer à droite pour gagner le Col de l'Aigle.

(2) Continuer à l'Ouest. Le chemin devient rapidement un sentier qui oblique à droite pour gravir le Pic Cassini.

(3) Prendre le sentier à droite en direction du Nord.

(4) La piste se divise en deux : prendre la branche à droite en direction du sommet en face (1664m), direction Nord.

(5) Voir le rocher de granit surmonté d'un autre rocher en équilibre. Poursuivre direction Nord-Ouest vers les Sources du Tarn.

(6) Arriver à la Peyre Plantade (1563m) au milieu des sources du Tarn. Commencer en prolongeant vers l'Ouest puis virer à gauche pour prendre le sentier descendant le long du Tarn. Suivant les saisons vous serez peut-être obligés d'emprunter le chemin à côté de la Peyre Plantade pour revenir sur le sentier. Cheminer ainsi au Sud.

(7) Laisser un chemin à gauche et continuer le long du Tarn, Sud-Ouest puis Sud.

(8) Prendre le chemin à gauche traverser le Tarn sur le pont. Dépasser Mas Camargues (centre d'information sur le parc) et poursuivre au Sud-Est.

(9) A l'embranchement, aller tout droit et continuer sur le même chemin, à l'Est, avec plusieurs virages. On est sur le GR®72 (balisage Blanc et Rouge). Regagner le point de départ **(A)**.

Points de passages

- D/A Départ du Mas de la Barque**
N 44.385682° / E 3.875112° - alt. 1428m - km 0
- 1 Croisement**
N 44.391761° / E 3.869094° - alt. 1497m - km 0.91
- 2 - Col de l'Aigle (1604m)**
N 44.400159° / E 3.854341° - alt. 1603m - km 3.1
- 3 Pic Cassini - Pic Cassini (1680m)**
N 44.400964° / E 3.846064° - alt. 1669m - km 3.93
- 4 Bifurcation**
N 44.403344° / E 3.845211° - alt. 1652m - km 4.24
- 5 Sommet à la cote 1664**
N 44.407806° / E 3.84343° - alt. 1664m - km 4.82
- 6 La Peyre Plantade - Sources du > - Tarn (rivière)**
N 44.415194° / E 3.822788° - alt. 1558m - km 6.84
- 7 Jonction avec le Chemin de découverte**
N 44.393949° / E 3.822171° - alt. 1398m - km 9.72
- 8 Mas Camargues**
N 44.387199° / E 3.818931° - alt. 1350m - km 10.75
- 9 Bellecoste**
N 44.381866° / E 3.834987° - alt. 1369m - km 12.31
- D/A Mas de la Barque**
N 44.385684° / E 3.875139° - alt. 1428m - km 16.45

Informations pratiques

Compter environ 1 heure de marche jusqu'au Pic Cassini **(3)**, 2 heures pour les Sources du Tarn **(6)** et 4 heures pour l'ensemble du circuit (pauses non comprises).

A proximité

Mas Camargues (centre d'information sur le parc) [Mas Camargues](#)

Donnez-nous votre avis sur : <https://www.visorando.com/randonnee-pic-cassini-sources-du-tarn/>

Téléchargez l'application Visorando pour suivre cette randonnée



Visorando et l'auteur de cette fiche ne pourront pas être tenus responsables en cas d'accident survenu sur ce circuit.



LA CHARTE

du *visorandonneur*

Préparation de sa randonnée



BIEN CHOISIR SA RANDONNÉE

en fonction de sa durée, et de sa difficulté, en fonction de ses compétences et de sa condition physique.



CONSULTER LA MÉTÉO

et se renseigner sur les particularités du site : neige, température, horaires et coefficient des marées, vent, risque d'incendie...



S'ÉQUIPER EN CONSÉQUENCE

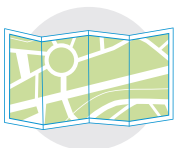
équipement particulier, moyen d'alerte, trousse à pharmacie, vêtements... et prendre de quoi boire et s'alimenter.



PRÉVENIR

au moins une personne du projet de randonnée.

Comportement pendant la randonnée



RESTER SUR LES SENTIERS

(sauf cas exceptionnel).




RESPECTER

les cultures et les prairies, ne pas cueillir ou ramasser les fruits.



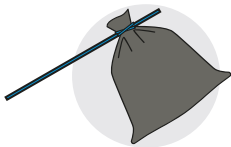
RESPECTER LES INTERDICTIONS

propres au site : ne pas cueillir, ne pas faire de feu, ne pas camper...



REFERMER

les clôtures et barrières après les avoir ouvertes, demeurer prudent en cas de troupeau et s'en écarter.



RAMENER SES DÉCHETS

ne pas laisser de traces de son passage.



ÊTRE DISCRET

respectueux et courtois vis à vis des autres usagers.



GARDER LA MAÎTRISE DE SON CHIEN

le tenir attaché, l'avoir auprès de soi à chaque croisement d'autres usagers, pouvoir le rappeler à tout moment. Randonner avec son chien est à proscrire en présence de troupeaux.



LA NATURE EST UN MILIEU VIVANT

qui évolue avec le temps, randonner c'est partir à l'aventure avec les risques qui y sont liés. Savoir renoncer et faire demi-tour est aussi un geste responsable.

Qu'il soit privé ou public, vous randonnez toujours sur un terrain ne vous appartenant pas, particulièrement s'il est privé, les propriétaires autorisent (généreusement, gracieusement ou aimablement) le passage.

Merci de ne pas poursuivre en justice en cas d'accident ceux chez qui vous randonnez au risque de se voir interdire ce loisir; mais vous pouvez signaler tout risque rencontré.